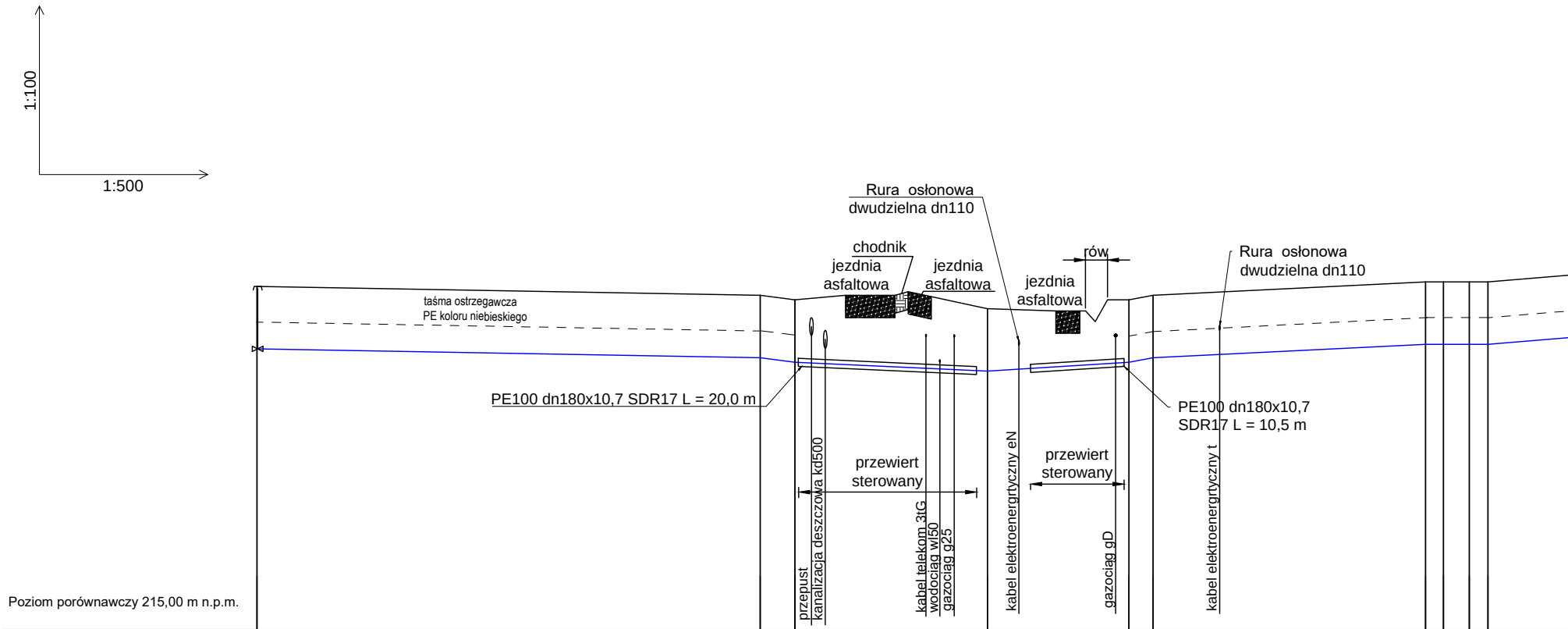
1:100
1:500
Rura osłonowa
dwudzielna dn110
chodnik
jezdnia
asfaltowa
jezdnia
asfaltowa
jezdnia
asfaltowa
rów
Rura osłonowa
dwudzielna dn110
taśma ostrzegawcza
PE koloru niebieskiego
PE100 dn180x10,7 SDR17 L = 20,0 m
PE100 dn180x10,7
SDR17 L = 10,5 m
przewiert
sterowany
przewiert
sterowany
przepust
kanalizacja deszczowa kd500
kabel telekom 3tG
wodociąg wl50
gazociąg g25
kabel elektroenergrtyczny eN
gazociąg gD
kabel elektroenergrtyczny t

Poziom porównawczy 215,00 m n.p.m.

Rzędna terenu projektowanego	222,70		222,50		222,40		222,20		222,40		222,50		222,80		222,80		222,80		222,80	
Rzędna terenu istniejącego	222,70		222,50		222,40		222,20		222,40		222,50		222,80		222,80		222,80		222,80	
Rzędna osi rurociągu [m]	221,30		221,10		221,00		220,80		221,00		221,10		221,40		221,40		221,40		221,40	
Zagłębienie osi rurociągu	1,40		1,40		1,40		1,40		1,40		1,40		1,40		1,40		1,40		1,40	
Odległości [m]		56,45		3,89		21,60		15,91		2,67		30,63		2,01		2,90		2,11		12,03
Średnice, materiał		PE Ø 140x12,7mm																		
Długość trasy [m]	0,00		56,45		60,34		81,94		97,85		100,52		131,15		133,16		136,06		138,17	

A11

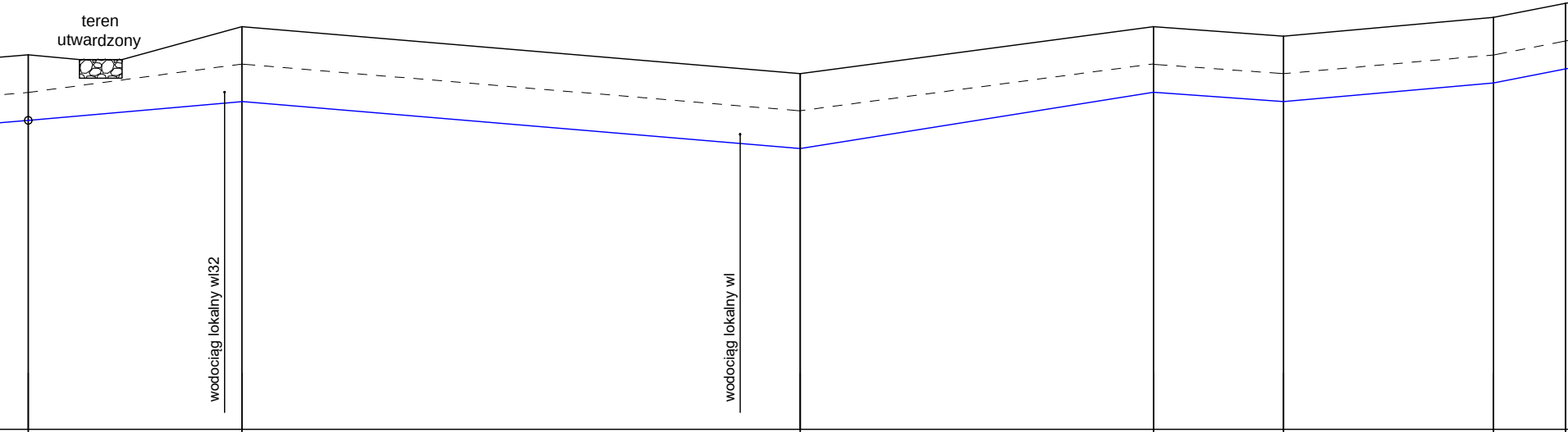
teren
utwardzony
wodociąg lokalny wl32
wodociąg lokalny wl

223,00	223,60	222,60	223,60	223,40	223,80	224,10
223,00	223,60	222,60	223,60	223,40	223,80	224,10
221,60	222,00	221,00	222,20	222,00	222,40	222,70
1,40	1,60	1,60	1,40	1,40	1,40	1,40
	22,79	59,56	37,65	13,87	22,40	7,68
	PE Ø 140x12,7mm					
150,20	172,99	232,55	270,21	284,08	306,48	314,16

B1

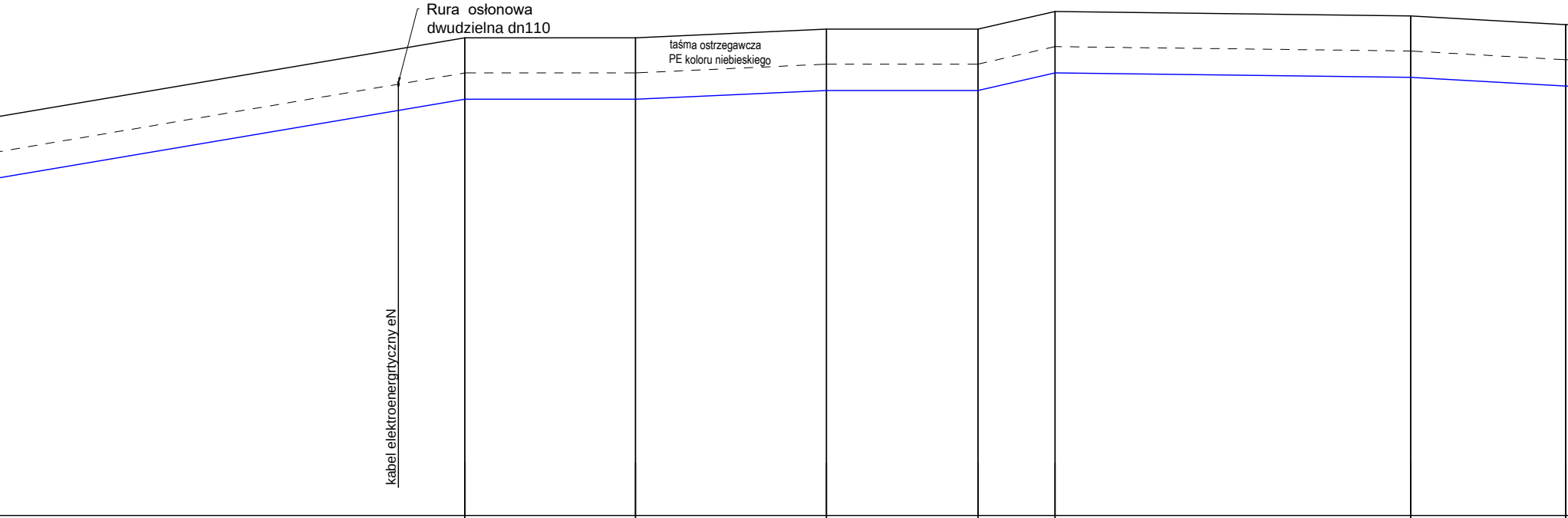
Rura osłonowa
dwudzielna dn110
taśma ostrzegawcza
PE koloru niebieskiego
kabel elektroenergrtyczny eN

225,90	225,90	226,10	226,10	226,50	226,40	226,20
225,90	225,90	226,10	226,10	226,50	226,40	226,20
224,50	224,50	224,70	224,70	225,10	225,00	224,80
1,40	1,40	1,40	1,40	1,40	1,40	1,40
53,30	19,52	21,83	17,34	8,82	40,56	17,75
PE Ø 140x12,7mm						PE Ø 140x12,7mm
367,46	386,98	408,82	426,16	434,98	475,54	493,29

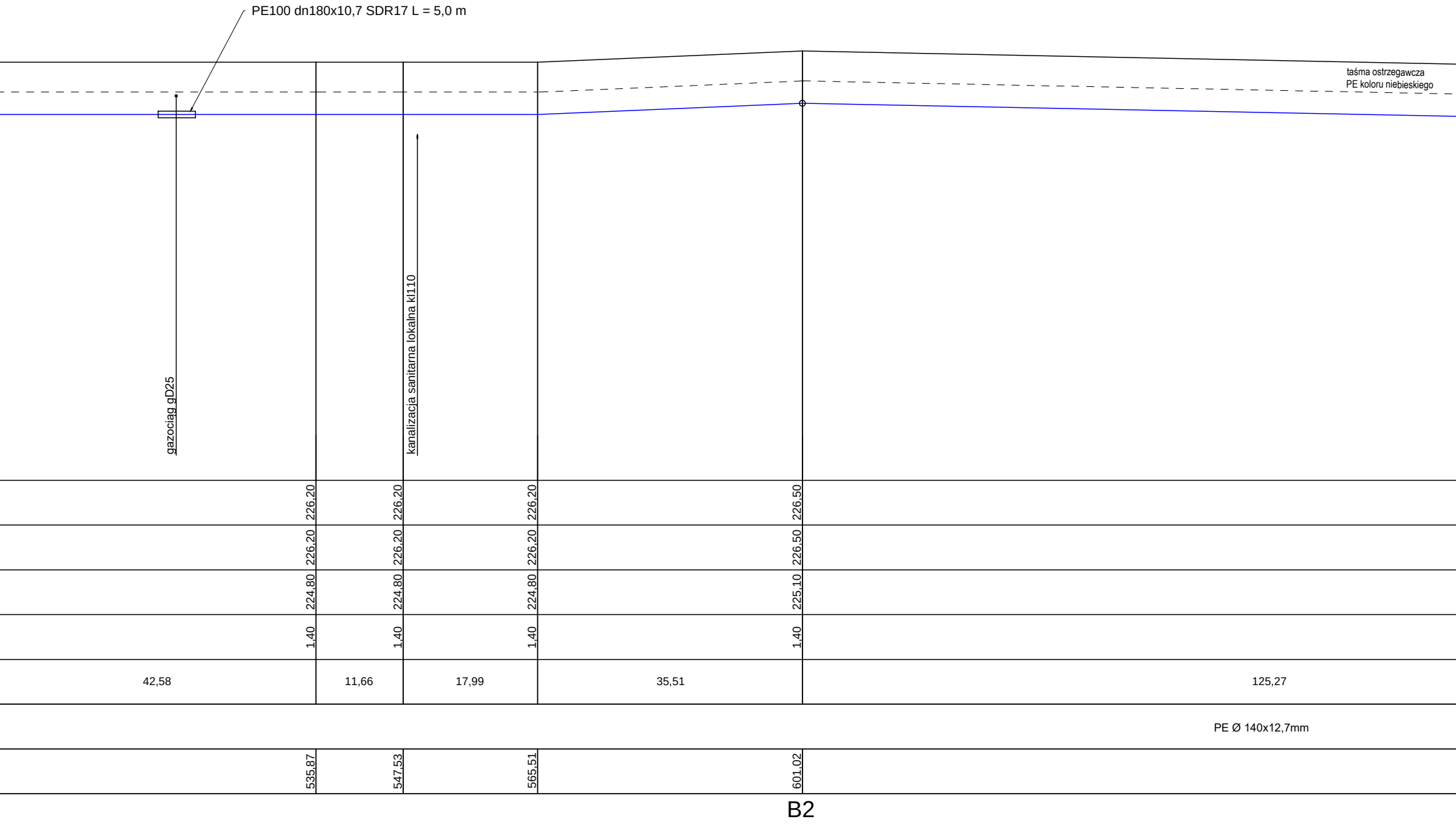
PE100 dn180x10,7 SDR17 L = 5,0 m
taśma ostrzegawcza
PE koloru niebieskiego
gazociąg gD25
kanalizacja sanitarna lokalna kl110
226,20
226,20
226,20
226,50
226,20
226,20
226,20
226,50
224,80
224,80
224,80
225,10
1,40
1,40
1,40
1,40
42,58
11,66
17,99
35,51
125,27
PE Ø 140x12,7mm
535,87
547,53
565,51
601,02
B2



226,00
226,00
224,60
1,40
726,30
B3

Wszystkie prawa zastrzeżone, łącznie z prawem reprodukcji lub udostępniania osobom trzecim tego rysunku lub jego części bez upoważnienia biura projektowego:
ARPA Projekt
/ Dz.U.24/1994, poz.83, art. 115 - 118

UWAGA!
1. Głębokość posadowienia uzbrojenia istniejącego podano orientacyjnie i należy liczyć się z tym, że w rzeczywistości wystąpią odstępstwa od podanych lokalizacji i głębokości, które przedstawiono na profilach.
2. W miejscu skrzyżowania projektowanej sieci z istniejącym uzbrojeniem podziemnym, przed przystąpieniem do robót należy wykonać przekopy kontrolne w celu dokładnego zlokalizowania uzbrojenia.
3. Wszystkie wymiary i wielkości należy sprawdzić na budowie

RYSUNEK:
PROFIL PODŁUŻNY - ODCINEK A11 - B3
PT

INWESTYCJA:

BUDOWA SIECI WODOCIĄGOWEJ ZASILAJĄCEJ CENTRUM BRZYSK

ADRES:

Kłodawa, gm. Brzyska, powiat jasielski
jednostka ewidencyjna 180502_2.0004

dz. nr 466/1, 626, 465, 140, 376, 372, 370/4, 369/4, 369/3, 370/3, 367/1, 366/1, 361/1, 358/3, 358/4, 359/1, 353, 350, 337, 336, 333, 329, 327, 328, 322/6, 330/3, 330/2, 330/1, 331/2, 331/1, 322/9, 324/1, 323/2, 323/5, 335/2, 335/1, 340, 341, 342, 334, 332/1

Brzyska, gm. Brzyska, powiat jasielski
jednostka ewidencyjna 180502_2.0002

dz. nr 1735, 1737/7, 1737/5, 1737/4, 1737/3, 1737/1, 1737/11, 1737/10, 1708, 1707/3, 1707/2, 1707/6, 1707/9, 1707/10, 1707/7, 1315, 1709/1, 1709/2, 1711/1, 1713/3, 1713/1, 1713/5, 1141, 1715/3, 1715/5, 1715/4, 1715/2, 1716, 1714, 1302/3, 1303/2, 1303/3, 1303/6, 1303/7, 1302/2, 1302/13, 1157/10, 1156/2, 1154, 1153/1, 1152/2, 1152/1, 1139/1, 1137, 1083/1, 1086/1, 1136/1, 1135/1, 1134/1, 1134/3, 1133, 1839/3, 1839/1, 1839/6, 1839/5, 1128, 1126, 1125, 1121/2, 1121/6, 1094, 1095/1, 1095/2, 1091, 1087/1, 1087/2, 1093/4, 1093/3, 1092/3, 1092/1, 1777, 1096/6, 1096/5, 1096/3, 1096/4, 1097, 1098/1, 1098/2, 929/3, 1010/2, 1086/3, 1086/4, 1084, 1068, 1067, 1085, 1065/2, 1088, 1089, 1090/1, 1019, 1018/2, 1017, 1016, 1828, 1021/3, 1021/4, 1021/1, 1778/1, 1778/2, 1075, 1074/7, 1074/6, 1074/5, 1074/4, 1073, 1057/2, 1072/2, 1078/5, 1776, 1061/2, 1082/2, 1082/1, 1081, 1080, 1069, 1070/1, 1071, 1070/2, 1061/3, 1057/1, 1055/3, 1055/8, 1056/2, 1054, 1821, 1031/2, 1030/4, 1055/5, 1062, 1029, 1028, 1027/1, 1027/2, 1025/2, 1025/3, 1026, 1025/5, 1022, 1023, 1024/1, 923, 922, 440, 921/1, 644/6, 642/2, 635/9, 443, 442/6, 442/7, 442/8, 442/4, 441, 438, 437, 439/3, 439/4, 439/5, 436, 434, 391/2, 391/1, 388/1, 392/1, 392/2, 396, 1303/1, 1303/4, 1303/10, 1705, 1692/3, 1691, 1690, 1689, 1688, 1687/1, 1686, 1685, 1684, 1774, 1683/1, 1682, 1681, 1680/1, 1679/1, 1678/2, 1677/3, 1676/2, 1675/2, 1674, 1675/4, 1675/3, 1672/1, 1671, 1654/3, 1654/1, 1676/3, 1677/1, 1677/2, 1678/1, 1693/1, 1694, 1652, 1651/1, 1653, 1654/2, 1657, 1670, 1588, 1587/3, 1586, 1585, 1587/5, 432, 431, 433, 1049/2, 1051, 1584, 1627, 1050/1, 1048, 1047.

INWESTOR:
Gmina Brzyska
38-212 Brzyska 1

ARPA PROJEKT
ul. 3 Maja 55, 36 - 200 Brzozów
tel. 013 424 13 52
biuro@arpaprojekt.pl

ZESPÓŁ PROJEKTOWY:

PROJEKTANT:
mgr inż. Paweł KUŹNIAR
Uprawnienia budowlane do projektowania i kierowania robotami budowlanymi bez ograniczeń w specjalności instalacyjnej w zakresie sieci, instalacji i urządzeń cieplnych, wentylacyjnych, gazowych, wodociągowych i kanalizacyjnych nr weid. PDK/0272/PWOS/13)

SPRAWDZAJĄCY:
mgr inż. Jarosław BODNAR
Uprawnienia budowlane do projektowania i kierowania robotami budowlanymi bez ograniczeń w specjalności instalacyjnej w zakresie sieci, instalacji i urządzeń cieplnych, wentylacyjnych, gazowych, wodociągowych i kanalizacyjnych nr weid. PDK/0093/PWOS/13)

DATA:	FORMAT:	SKALA:	REWIZJA:	NR RYS:	KREŚLIŁ:
07.2023	297x1630	1:100/1:500		RYS-10	KK